

Úřad městské části Praha 22, Odbor správy majetku

Nové náměstí 1250, Praha 114, 10400

Mgr. Vladimír Štíbr LL.M.; Hana Nozarová

V Praze dne 18.7.2024

Věc: VIVUS Uhřetěves s.r.o. – darování invalidních parkovacích stání

Vážení,

Na základě Vašeho zájmu o předání parkovacích stání ZTP, které jsme vybudovali v rámci výstavby „OS Vivus Uhřetěves“ I. a II. Etapa, Vám nabízíme invalidní parkovací stání na pozemcích č. 1900/198 (2x), 1900/188, 1900/199, 1900/189, 1900/251(2x), 1900/259, 1900/267, 1900/269, 1900/82, 190/388, 1900 389, 1900/390 k. ú. Uhřetěves. Umístění je zřejmé z grafické přílohy č.1. Náklady za rok 2022 a 2023 související se správou a údržbou přilehlých komunikací jsou přiložené v příloze č.2. Prosím o projednání na nejbližší RMČ A ZMČ. V případě souhlasu předložíme návrh darovací smlouvy. Děkuji

S pozdravem

Karel Slach

Vivus Uhřetěves s.r.o.

Příloha č.1 – umístění invalidních parkovacích stání na pozemcích

Příloha č.2 – náklady na údržbu za rok 2022 a 2023

**Vivus Uhřetěves s.r.o.**  
Budějovická 64/5  
140 00 Praha 4, Michle  
IČ: 28184416 DIČ: CZ28184416  
-1-

Katastrální mapa

Katastrální mapa + ortofoto

Mapa poz. katastru

Mapa poz. katastru + ortofoto

1900/149

1893/4

1900/214

Jindřicha Bubeníčka

300/200

1900/181

1900/184

1900/182

1900/183

1900/192

1900/191

1900/186

1900/187

1900/188

1894/4

1894/3

1894/2

1894/1

1900/212

1900/208

1900/209

1900/210

1900/211

1900/233

1900/194

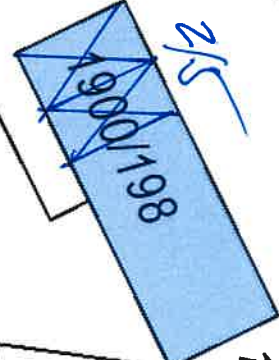
1900/193

1900/190

1900/220

1900/221

1900





Katastrální mapa

Katastrální mapa + ortofoto

Mapa poz. katastru

Mapa poz. katastru + ortofoto

1900/79

1900/85

1900/149

1900/21

1900/201

1900/199

1900/200

1900/234

Karla Guta

1900/510

1900/230

1900/204

1900/203

1900/473

1900/474

1900/181

1/3



Katastrální mapa

Katastrální mapa + ortofoto

Mapa poz. katastru

Mapa poz. katastru + ortofoto

1900/1

1900/184

1900/185

1900/187

1900/188

1900/185

1900/189

1900/175

1900/174

1900/504

1900/205

1900/503

1900/232

1900/193

1900/226

1900/2

19

1900/227

2275/2

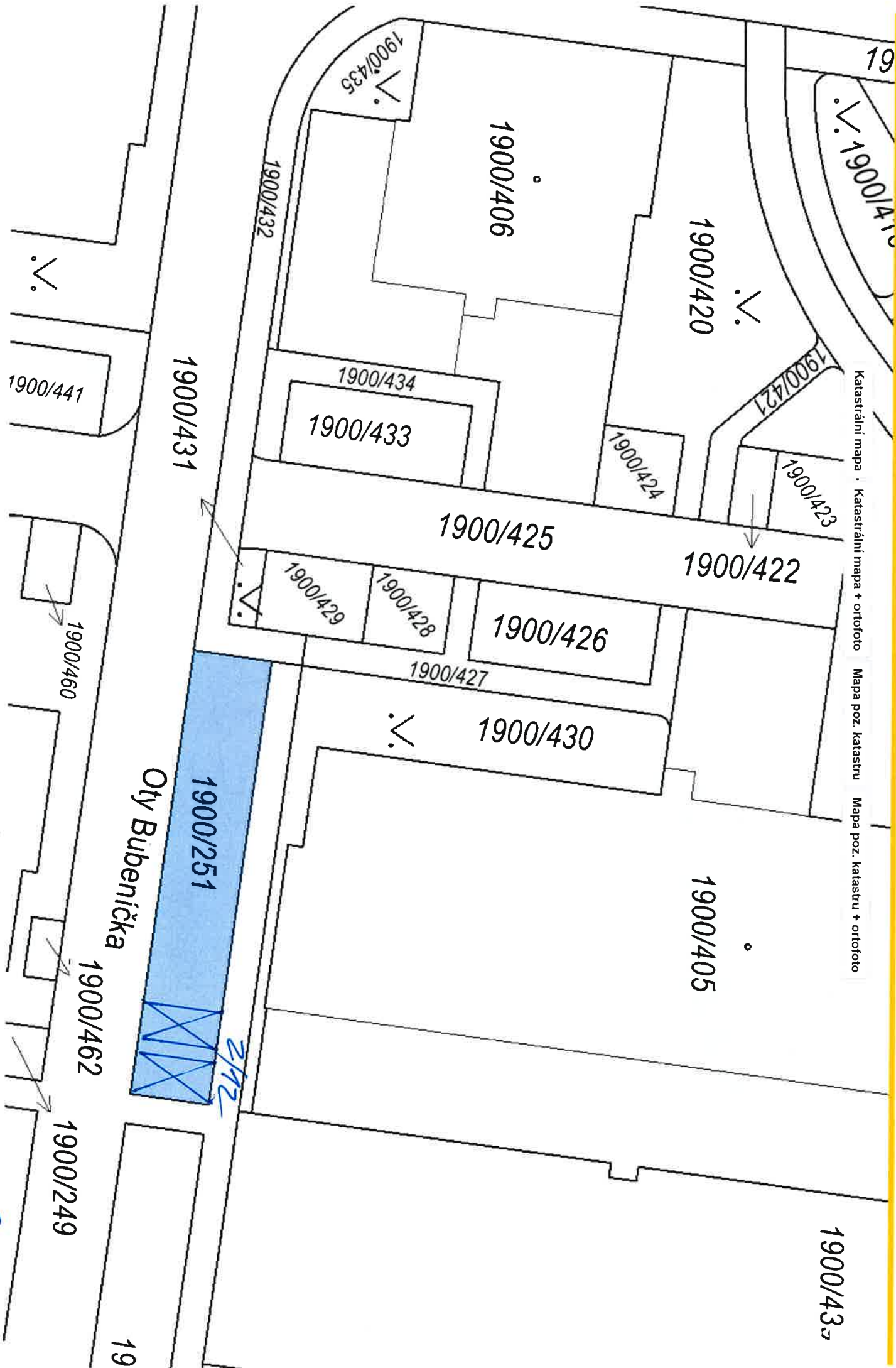
1900/180

1900/179

Katastrální mapa · Katastrální mapa + ortofoto

Mapa poz. katastru

Mapa poz. katastru + ortofoto



Katastrální mapa

Katastrální mapa + ortofoto

Mapa poz. katastru

Mapa poz. katastru + ortofoto

1900/439

1900/254

1900/253

1900/260

1900/257

1900/258

1900/259

1900/268

1900/265

1900/262

1900/263

1900/264

1900/266

1900/301

1900/300

1900/299

1900/252

V.Č. II. EPR

1900/277

1900/438

1900/437

1900/439

Katastrální mapa

Katastrální mapa + ortofoto

Mapa poz. katastru

Mapa poz. katastru + ortofoto

1900/254

1900/259

1900/310

1900/268

1900/269

1900/278

1900/270

1900/265

1900/261

1900/264

1900/266

1900/267

1900/27

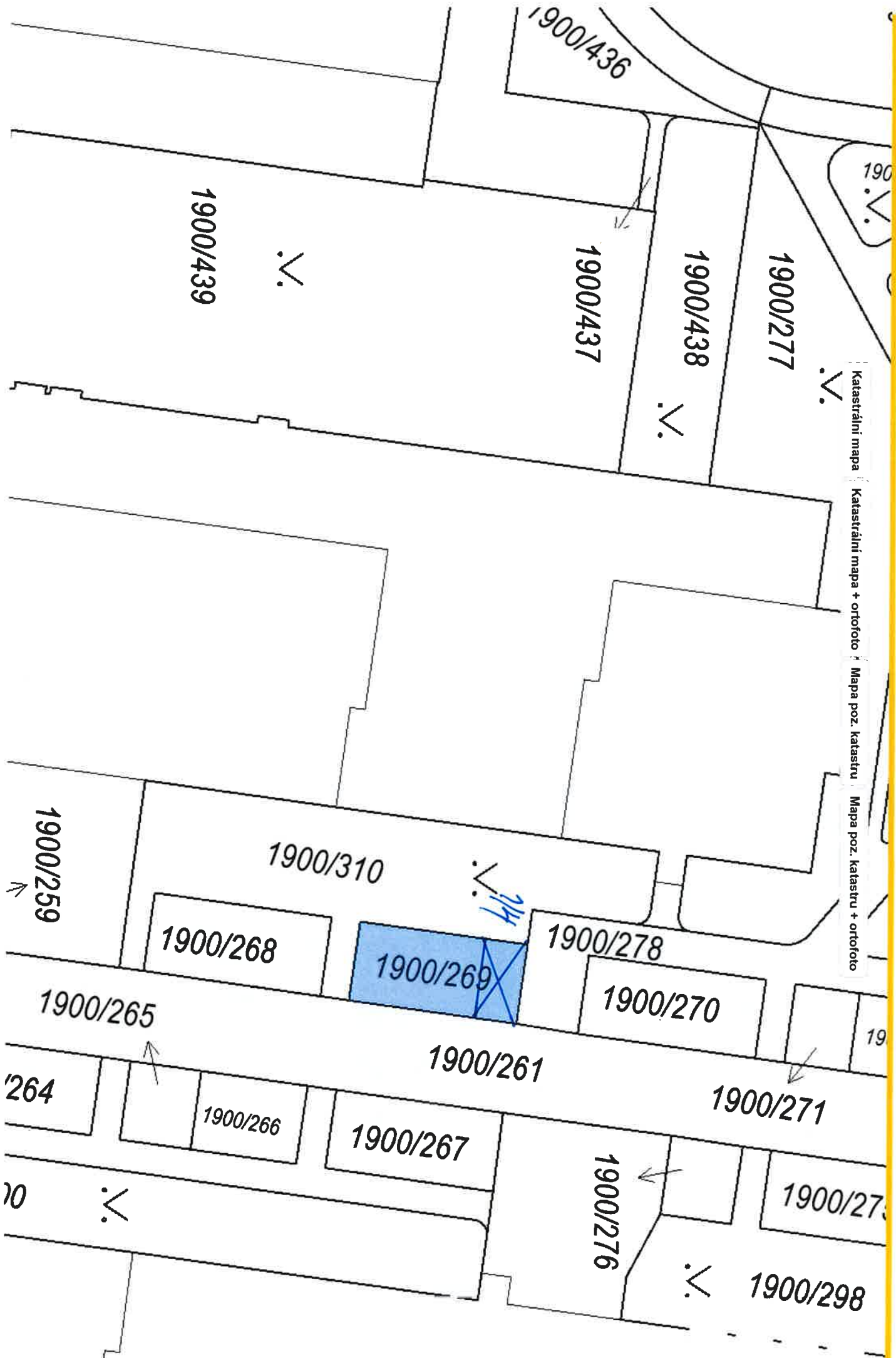
1900/276

900/300

1900/2

UČ. II. ~~PRÁVA~~





Obsah katastrální mapy a mapy pozemkového katastru se zobrazuje od měřítka 1:5000. Podrobnější informace k používání mapy a aktualizaci jejího obsahu najdete

[V nápovědě \(PDF\)](#) [Ve škeře zjišťované hodnoty souřadnic a délek](#) [NEZVE využívat pro vypracování hranic pozemků - terénu.](#)

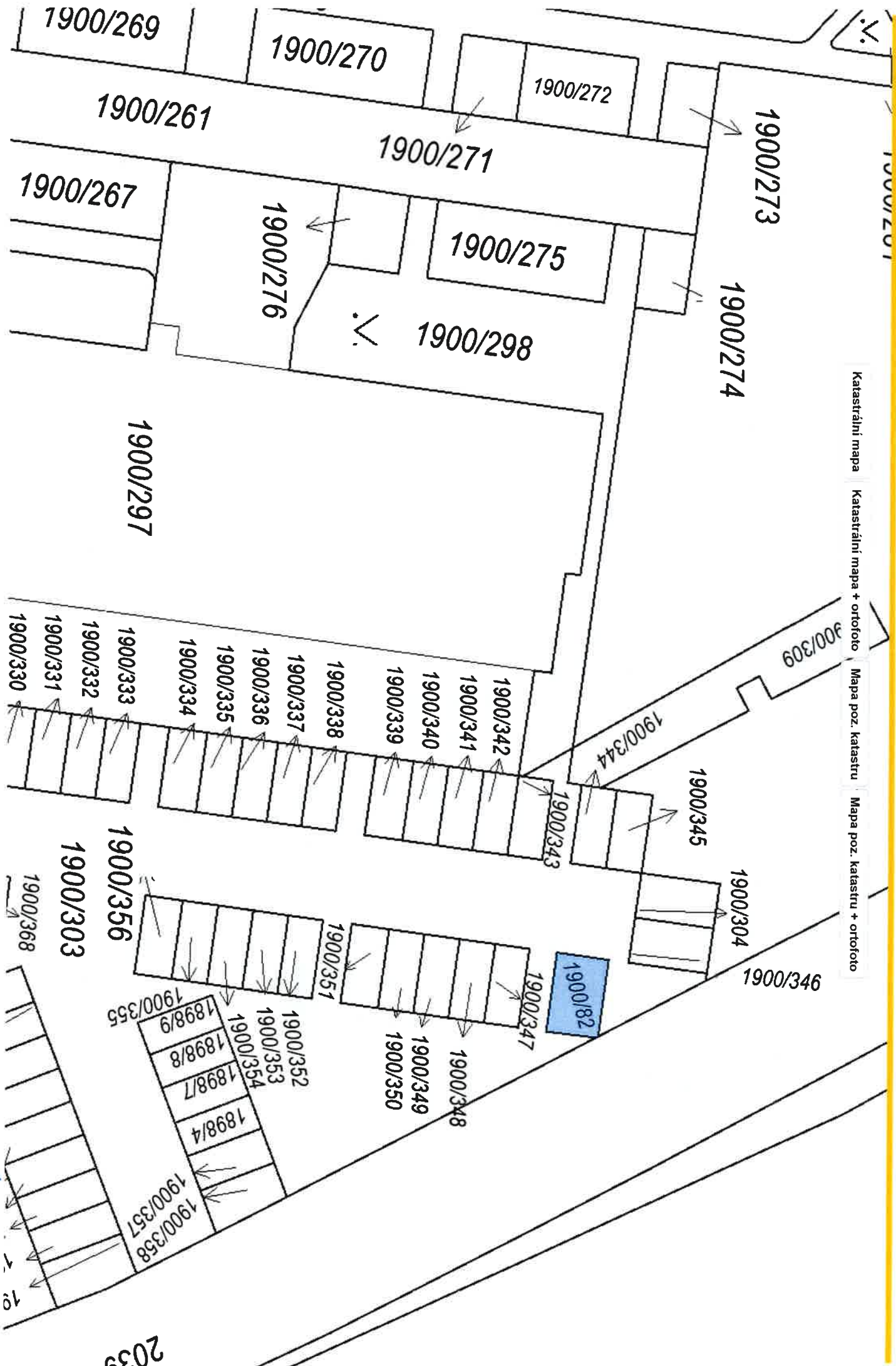
V. D. J. E. K. A.

Katastrální mapa

Katastrální mapa + ortofoto

Mapa poz. katastru

Mapa poz. katastru + ortofoto





**V nápojech (PDF). Veškeré zjištěné hodnoty souřadnic a délek NELZE využívat pro vytyčování hranic pozemků - terénu.**

V.D. II ~~IIIIII~~





V.C. 4. 1. 2024





Obsah katastrální mapy a mapy pozemkového katastru se zobrazuje od měřítka 1:5000. Podrobnější informace k používání mapy a aktualizaci jejího obsahu najdete [v nápovědě \(PDF\)](#). Veškeré zjištěné hodnoty souřadnic a délek **NELZE** využívat pro výpočty hranic pozemků a terénu.

V.D. II. ETAPA

## Parkovací stání pro invalidy

číslo PS	pozemek	podíl	náklad v Kč za rok 2023	náklad v Kč za rok 2022	u domu č.p.	LV č.	poznámka
678	1900/198	1/5	253,00	177,00	1599	5435	
677	1900/198	1/5	253,00	177,00	1599	5435	
442	1900/188	1/5	422,00	340,00	1597	5482	
192	1900/199	1/4	bez poplatků	bez poplatků		5591	
443	1900/189	1/3	422,00	340,00	1597	5452	
11	1900/251	1/12	bez poplatků	bez poplatků		6163	
12	1900/251	1/12	bez poplatků	bez poplatků		6163	
119	1900/259	1/1	233,00	219,00	1611	3123	
159	1900/267	1/4	233,00	219,00	1611	5739	
128	1900/269	1/4	233,00	219,00	1611	5622	
503	1900/82	1/1	1 058,00	1 038,00		3123	1/88 na pozemcích parc.č. 1900/303 a 1900/396 v přidatném spoluvlastnictví
547	1900/388	1/1	1 058,00	1 038,00		2123	1/88 na pozemcích parc.č. 1900/303 a 1900/396 v přidatném spoluvlastnictví
546	1900/389	1/1	1 058,00	1 038,00		3123	1/88 na pozemcích parc.č. 1900/303 a 1900/396 v přidatném spoluvlastnictví
545	1900/390	1/1	1 058,00	1 038,00		3123	1/88 na pozemcích parc.č. 1900/303 a 1900/396 v přidatném spoluvlastnictví